






ZMIANY MIEJSCOWEGO PLANU ZAGOSPODAROWANIA PRZESTRZENNEGO WSI ŁAGIEWNIKI ORAZ CZĘŚCI GRUNTÓW WSI PRYZYSTRONIE - CZĘŚĆ A

RYSUNEK PLANU


SKALA 1:1000

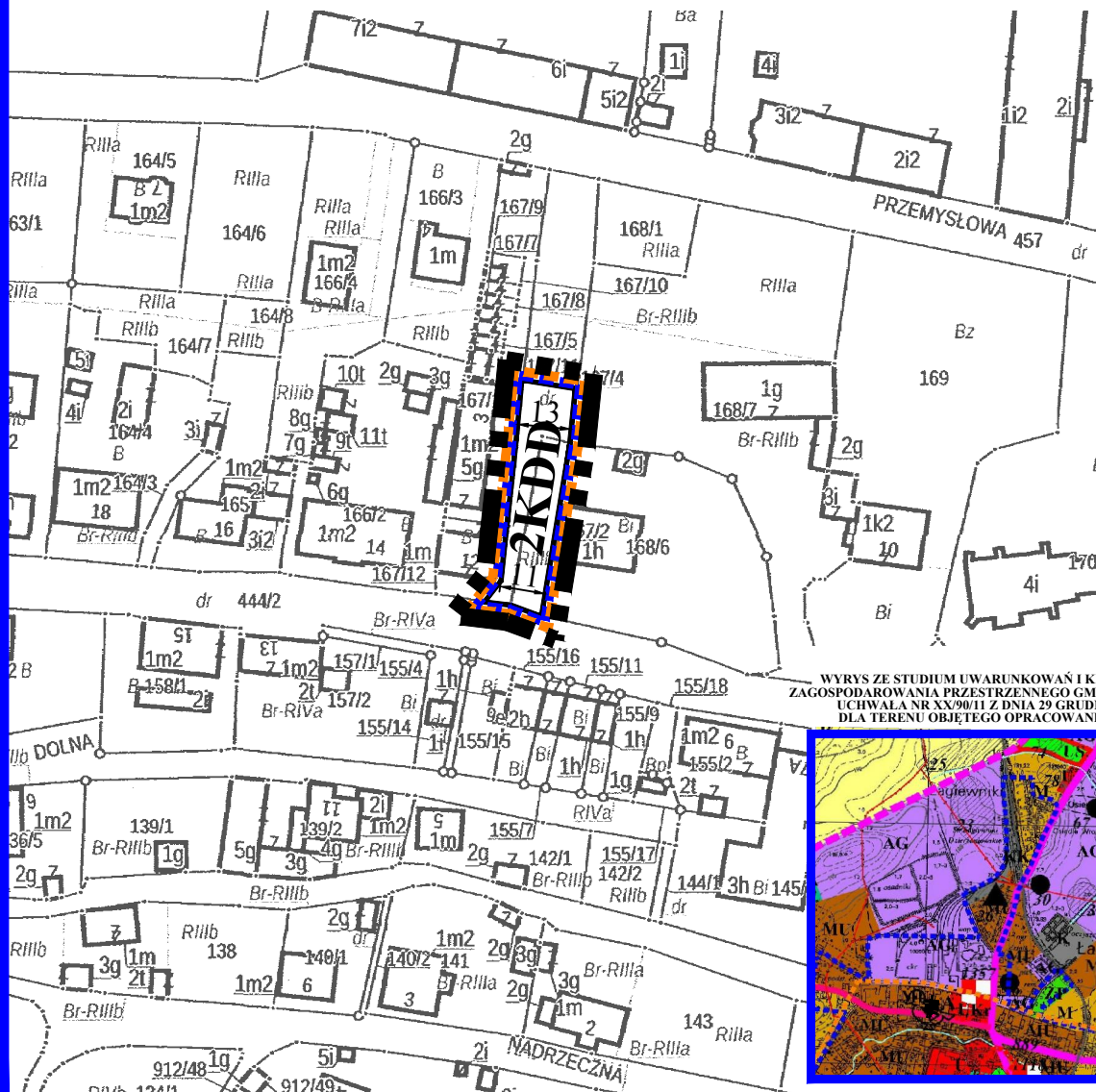
LEGENDA:

OBOWIAZUJĄCE USTALENIA PLANU

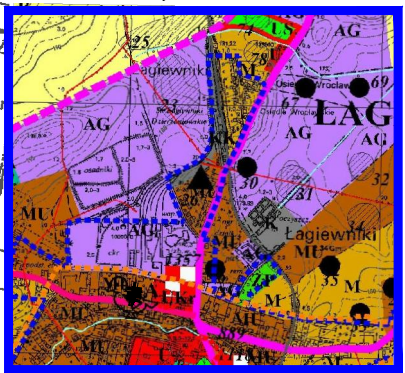
-  GRANICA OBSZARU OBJĘTEGO PLANEM
-  DROGA DOJAZDOWA
-  LINIE ROZGRANICZAJĄCE TERENY O RÓŻNYM PRZEZNACZENIU LUB RÓŻNYCH ZASADACH ZAGOSPODAROWANIA
-  GRANICA STREFY OCHRONY KONSERWATORSKIEJ
-  GRANICA STREFY OBSERWACJI ARCHEOLOGICZNEJ "OW"

OZNACZENIA INFORMACYJNE

-  WYMIARY W METRACH



WYRYS ZE STUDIUM UWARUNKOŃ I KIERUNKÓW ZAGOSPODAROWANIA PRZESTRZENNEGO GMINY ŁAGIEWNIKI UCHWAŁA NR XX/90/11 Z DNIA 29 GRUDNIA 2011 R. DLA TERENU OBJĘTEGO OPRACOWANIEM MPZP



ZALĄCZNIK NR 1B DO UCHWAŁY NR XXV/178/16 RADY GMINY ŁAGIEWNIKI Z DNIA 27 PAŹDZIERNIKA 2016 R.

OPUBLIKOWANY W DZIENNIKU URZĘDOWYM WOJEWÓDZTWA DOLNOŚLĄSKIEGO WROCŁAW, DNIA

0m 50m 100m

PRACOWNIA PROJEKTOWO - USŁUGOWA <i>Witkowski & Stawik s.c.</i> ul. Krótka 5, 57-100 Strzelin, e-fax 71 716 55 49	
TEMAT: ZMIANY MIEJSCOWEGO PLANU ZAGOSPODAROWANIA PRZESTRZENNEGO WSI ŁAGIEWNIKI ORAZ CZĘŚCI GRUNTÓW WSI PRYZYSTRONIE - CZĘŚĆ A	
CZĘŚĆ: RYSUNEK PLANU	SKALA 1:1000
ZESPÓŁ AUTORSKI: mgr Lesław Witkowski mgr inż. Marcin Sławik	DATA 10.2016